


Tegnforklaring

Bebyggelse og anlegg (PBL § 12-5, nr. 1)

 Boligbebyggelse

Samferdselsanlegg og teknisk infrastruktur (PBL § 12-5, nr. 2)

 Kjøreveg

 Annen veggrunn - grontareal

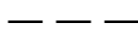
Hensynssoner (PBL § 12-6)

 Frisikt

Linjesymbol

 Plangrense


 Sikringsgrense

 Byggegrense

 Regulert senterlinje

 Frisiktlinje

 Måle og avstandslinje

 Formålsgrense

BASISKART

 Eiendomsgrense

 Eksisterende bebyggelse

 Godkjent tiltak


Geodetisk grunnlag: UTM sone 32 / Euref89

Geodetisk høydegrunnlag: NN2000

Siste uttaksdato basiskart: 1 m

Ekvidistans: 1 m

Kartmålestokk: 1:1000 ved arkformat A3



Reguleringsplan, detaljregulering med tilhørende bestemmelser for:

PlanID: 4623 202201

Detaljreguleringsplan for bustad, Haugane

Saksbehandling i følge plan- og bygningsloven

Saksgang	Dato	Plankart datert	Bestemmelser datert
Planoppstart kunngjort	21.04.22/10.06.22		
Beslutning, offentlig ettersyn	07.02.23	09.03.23	09.03.23
Naturutvalgets innstilling	30.05.23	09.03.23	09.03.23
Kommunestyrets vedtak	15.06.23	09.03.23	09.03.23
Planvedtak kunngjort	22.06.23	09.03.23	09.03.23



SAMNANGER KOMMUNE

Forslagsstiller:

Utarbeidet av:

FanAgro AS


Samnanger kommunes saksnummer

21/761

Siste revisjonsdato plankart:

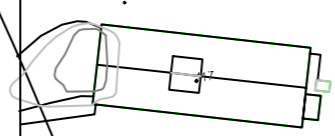
09.03.2023

Det bekreftes at plankartet er i samsvar med bystyret sitt vedtak:


Seksjonsleder

B 25/176
3,034 daa
BYA 35%
M.h. + 131

Idrettsplass



6699100

6699000

322200

322300