



# Tegnforklaring

Bebyggelse og anlegg (PBL § 12-5, nr. 1)

 Boligbebyggelse

Samferdselsanlegg og teknisk infrastruktur (PBL § 12-5, nr. 2)

 Kjøreveg

 Annen veggrunn - grontareal

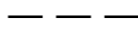
Hensynssoner (PBL § 12-6)

 Frisikt

Linjesymbol

 Plangrense


 Sikringsgrense

 Byggegrense

 Regulert senterlinje

 Frisiktlinje

 Måle og avstandslinje

 Formålsgrense

## BASISKART

 Eiendomsgrense

 Eksisterende bebyggelse

 Godkjent tiltak


Geodetisk grunnlag: UTM sone 32 / Euref89

Geodetisk høydegrunnlag: NN2000

Siste uttaksdato basiskart: 1 m

Ekvidistans: 1 m

Kartmålestokk: 1:1000 ved arkformat A3



Reguleringsplan, detaljregulering med tilhørende bestemmelser for:

PlanID: 4623 20220

Detaljreguleringsplan for bustad, Haugane

Saksbehandling i følge plan- og bygningsloven

Saksgang	Dato	Plankart datert	Bestemmelser datert
Planoppstart kunngjort			
Beslutning, offentlig ettersyn			
Naturutvalgets innstilling			
<b>Kommunestyrets vedtak</b>			
Planvedtak kunngjort			



**SAMNANGER KOMMUNE**

Forslagsstiller:

Utarbeidet av:

Samnanger kommunes saksnummer

Siste revisjonsdato plankart:

09.03.2023

Det bekreftes at plankartet er i samsvar med bystyret sitt vedtak:

\_\_\_\_\_  
Seksjonsleder

6699100

6699000

322200

322300

**B 25/176**  
3,034 daa  
BYA 35%  
M.h. + 131

Idrettsplass

